

PLANCHE 1/1


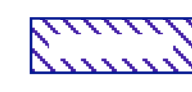





Echelle : 1/ 10000

P.L.U. présenté le J.J.J.J...	Plan modifié par délibération du Conseil Municipal du J.J.J.J...
Projet de P.L.U. arrêté le J.J.J.J...	
P.L.U. approuvé le J.J.J.J...	Plan mis à jour par arrêté du J.J.J.J...

Bernard Kaleski
architecte D.P.L.G.
urbaniste O.P.C.U.
11 rue Alfred de Musset
35 000 Fougères
Tel/Fax: 02 99 94 39 34



SERVITUDES D'UTILITES PUBLIQUES

-  AS1 Périmètre de protection rapproché de captages des eaux potables et minérales
-  AS1 Périmètre de protection éloigné de captages des eaux potables et minérales
-  PT2 Servitude relative à la zone de dégagement des liaisons hertziennes
-  PT1 Servitude relative aux transmissions radioélectriques
-  AC1 Servitude de protection des monuments historiques
-  A5 Servitude relative aux canalisations d'eau potable
-  I4 Servitude relative à la distribution d'énergie électrique (400Kv)

